







Legende

-  Ticketautomat
-  Bahnlinie
-  Stufenfreier Zugang
-  Fahrrad-Stellplätze
-  ÖPNV-Anbindung
-  Ersatzverkehr

Detailansicht Ersatzverkehr

SEV-Haltestelle: Rensingstraße (U35)



Gleis 1 (left track) and **Gleis 2** (right track)

Richtung Wanne-Eickel Hbf, Gelsenkirchen Hbf (top direction)

Richtung Bochum Hbf (bottom direction)

Facilities and icons on the map include: Ticketautomat (yellow), Bahnlinie (red), Stufenfreier Zugang (blue wheelchair), Fahrrad-Stellplätze (blue bicycle), ÖPNV-Anbindung (green H), Ersatzverkehr (purple square with H), and a red dotted line indicating the replacement bus route along Rensingstraße.